

ZEMES LIETOŠANAS VEIDU EKSPLIKĀCIJA										
Zemes vienības platība ha	Lauksaimniecībā izmantojamā zeme	Tajā skaitā				Mekl.	Krtmāji	Purvi	Zem ūdeņiem	Zem zivju dīķiem
		Arumzeme	Angļu dārzi	Pļavas	Ganības					
3.5542	-	-	-	-	-	-	-	-	-	3.5542

ZEMES VIENĪBAS ROBEŽPUNKTU KOORDINĀTAS		
Koordinātu sistēma: LKS92 TM		
Mēroga koeficients 0.999914		
Nr.	X	Y
101	198491.77	658158.00
102	198489.64	658171.23
103	198471.09	658283.19
104	198460.73	658345.70
53	198442.88	658334.39
101	198451.30	658319.78
100	198409.68	658301.58
99	198401.77	658292.00
98	198390.94	658280.70
97	198375.78	658271.40
105	198353.64	658257.38
106	198344.32	658251.47
107	198341.92	658255.05
108	198338.83	658255.29
109	198229.67	658187.49
110	198289.19	658091.84
111	198292.35	658091.85
112	198331.01	658105.23
113	198341.32	658108.56
114	198391.19	658117.77
115	198454.57	658121.68

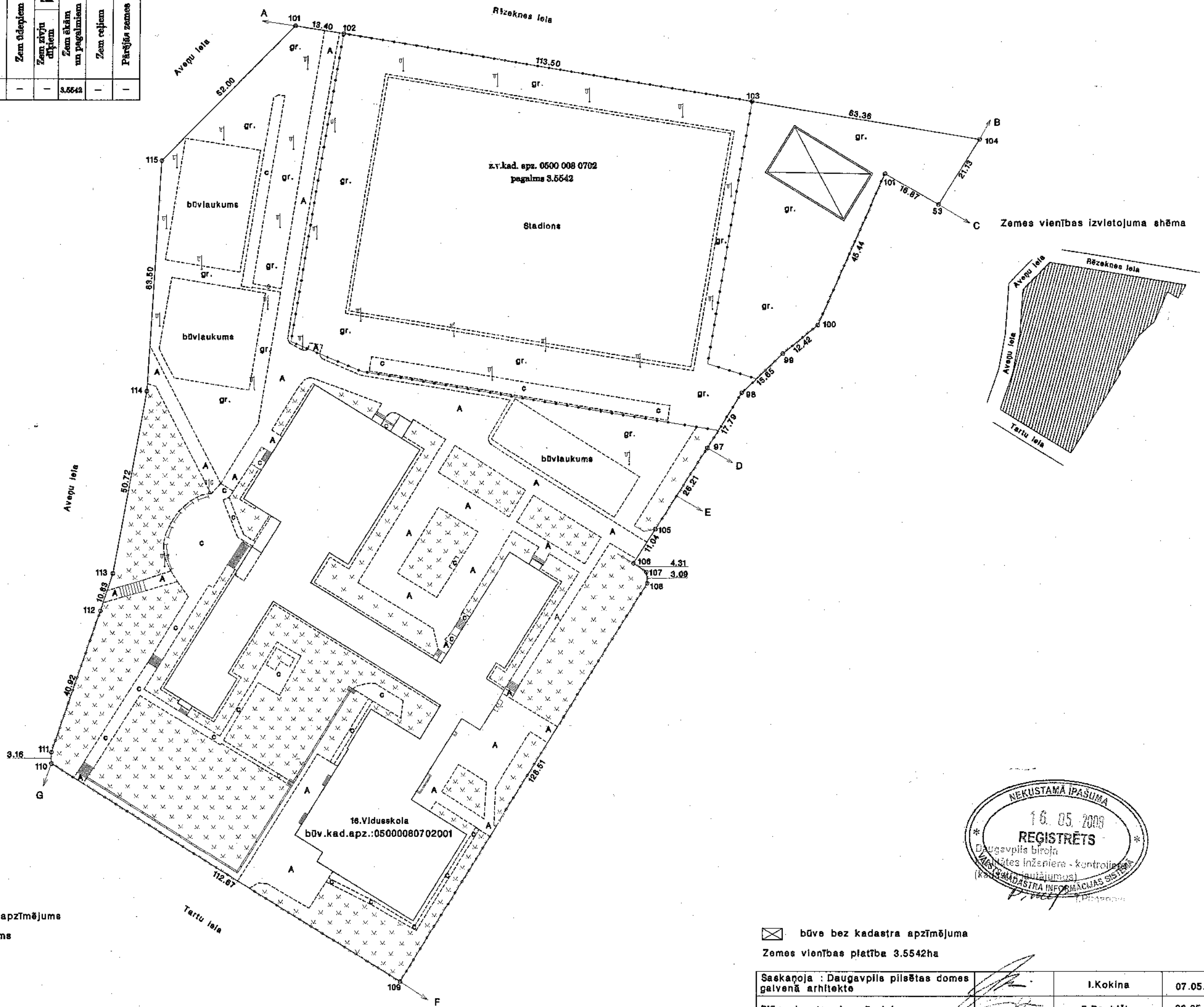
Robežojošo zemes vienību saraksts

No A līdz B z.v.kad.apz. 0500 008 0620
No B līdz C z.v.kad.apz. 0500 008 0802
No C līdz D z.v.kad.apz. 0500 008 0808
No D līdz E z.v.kad.apz. 0500 008 0708
No E līdz F z.v.kad.apz. 0500 008 0705
No F līdz G z.v.kad.apz. 0500 008 0416
No G līdz A z.v.kad.apz. 0500 008 1820

Saīsinājumi:

z.v.kad.apz. zemes vienības kadastra apzīmējums
būv.kad.apz. būves kadastra apzīmējums

Plāna mērogs 1:1000

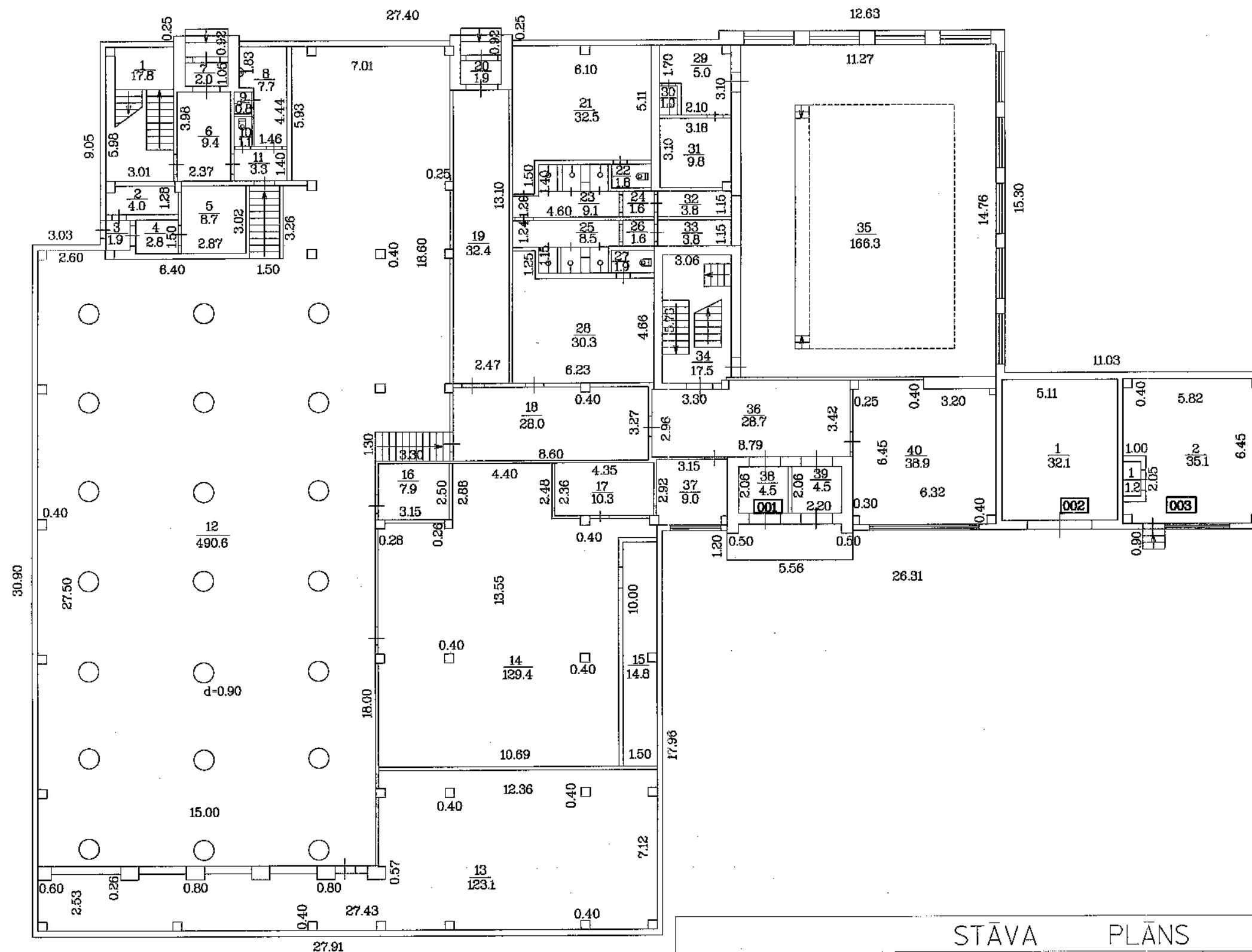
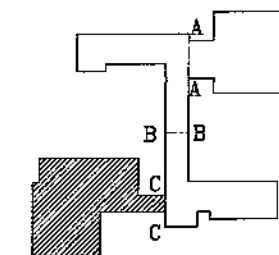


□ būve bez kadastra apzīmējuma
Zemes vienības platība 3.5542ha

Saskaņoja: Daugavpils pilsētas domes galvenā arhitekte	I. Kokina	07.05.2008
Plānu izgatavoja mērnieks	R. Raubiško	06.05.2008

cokola stāvs

Būves daļējuma shēma



STĀVA PLĀNS

Būves kadastra apzīmējums	Stāva numurs	Stāva augstums	Mērogs
0500 008 0702 001	1	2.85	1:200
Uzmērēja	<i>[Signature]</i>	Lilija Kurča	25.04.2008.